

# CENSOS 2021



INSTITUTO NACIONAL DE ESTATÍSTICA  
STATISTICS PORTUGAL



**ALEA**

Ação Local de  
Estatística Aplicada



## OS CENSOS VÃO ÀS ESCOLAS

■ 2.º e 3.º Ciclos do Ensino Básico

## Contamos todos. Contamos com todos.

Os Censos 2021 irão acontecer já no próximo mês de abril, abrangendo todo o território nacional. A realização dos Censos 2021 surge após uma rigorosa análise e avaliação da viabilidade por parte do Instituto Nacional de Estatística, I.P. (INE) que definiu um Plano de Contingência de modo a garantir a qualidade da execução dos Censos 2021 e acautelar os riscos para a população e estrutura de recolha que a operação comporta no atual contexto epidemiológico.

O Plano de Contingência para os CENSOS 2021 inclui, entre outras medidas, a observação de um estrito Protocolo de Saúde Pública ao abrigo das regras emanadas pelas autoridades de saúde, uma estratégia que reforça a opção pela recolha de informação através da Internet e o apoio à população através de uma linha telefónica, incluindo a possibilidade de resposta pelo telefone.


De grande dimensão e exigindo vastos meios para a sua prossecução, as operações censitárias apenas atingem o êxito pleno através do envolvimento e participação de toda a população. Integrado num plano de comunicação mais amplo, **"OS CENSOS VÃO ÀS ESCOLAS"** é uma iniciativa que tem como objetivo convocar a comunidade educativa para a divulgação da importância em responder aos Censos 2021.

O projeto **"OS CENSOS VÃO ÀS ESCOLAS"** é desenvolvido pelo Instituto Nacional de Estatística em colaboração com a Equipa do ALEA<sup>1</sup> e tem como objetivos:

- » Dar a conhecer aos alunos dos diversos graus de ensino o que são, para que servem e como se fazem os Censos;
- » Mobilizar e incentivar os alunos e familiares na resposta aos Censos 2021 pela Internet e em segurança.

---

<sup>1</sup> ALEA - Ação Local Estatística Aplicada ([www.alea.pt](http://www.alea.pt)) - é um projeto conjunto da Escola Secundária de Tomaz Pelayo (<https://portal.tomazpelayo.com>), da Direção Geral de Estabelecimentos Escolares ([www.dgeste.mec.pt](http://www.dgeste.mec.pt)) e do Instituto Nacional de Estatística ([www.ine.pt](http://www.ine.pt)).



Tendo em conta o sucesso desta iniciativa em censos anteriores e a imprescindível colaboração e experiência dos docentes como gestores e motivadores da sensibilização dos alunos, este projeto foi concebido num modelo que apresenta três tipos de atividades destinadas ao 1º ciclo do ensino básico, 2º e 3º ciclos do ensino básico e ensino secundário.

**"OS CENSOS VÃO ÀS ESCOLAS"** propõem um conjunto de atividades a realizar com os alunos de forma a sensibilizar para a importância dos Censos e incentivar a participação na maior operação estatística do país, através da resposta pela Internet.

A informação está disponível em [censos.ine.pt](https://censos.ine.pt) ou em [alea.pt](https://alea.pt).



## O QUE SÃO OS CENSOS?

A forma mais antiga e também mais direta de conhecer o número de pessoas que habitam um determinado território, num determinado momento, consiste na realização de uma contagem exaustiva dos indivíduos à qual se dá o nome de recenseamento ou, de uma forma mais abreviada, "censo".

Os Censos são tradicionalmente a contagem da população de um país, à qual, em época mais recente, se acrescentou uma caracterização mais profunda e também um levantamento do parque habitacional.

É através dos Censos que o país fica a saber:

**Quantos somos?** - O número total de pessoas que vive nas nossas cidades, vilas e aldeias, de norte a sul de Portugal, incluindo as Regiões Autónomas da Madeira e dos Açores;

**Como somos?** - A idade das pessoas, as suas profissões, os estudos que têm;

**Onde vivemos?** - Os lugares onde as pessoas vivem;


**Como vivemos?** - As características das habitações em que as pessoas residem.



## BREVE HISTÓRIA DOS CENSOS

Já antes da era de Cristo se faziam recenseamentos, geralmente com objetivos militares e de cobrança de impostos; As populações deslocavam-se aos seus locais de origem e apresentavam-se às respetivas autoridades que efetuavam o registo de pessoas e/ou bens.

O primeiro censo da população conhecido no território que é hoje Portugal foi realizado no ano 0 por ordem do imperador César Augusto e dizia respeito à então província romana da Lusitânia. Mais tarde, na Idade Média, também os Árabes efetuaram vários recenseamentos durante a sua permanência na Península Ibérica.



Já após a fundação da nacionalidade, foram realizadas várias contagens, mais ou menos extensas, tendo preocupações, sobretudo, de ordem militar. A primeira destas operações foi o Rol de Besteiros do Conto de D. Afonso III (1260-1279).

Em 1864, realizou-se o I Recenseamento Geral da População Portuguesa, que foi o primeiro a seguir as orientações do Congresso Internacional de Estatística de Bruxelas de 1853, marcando o início dos recenseamentos da época moderna.

Embora estas orientações já indicassem que os recenseamentos deveriam ser realizados de 10 em 10 anos, o censo seguinte apenas se realizou em 1878, ao qual se seguiria o censo de 1890. A partir de então, os recenseamentos da população têm vindo a realizar-se (com poucas exceções) regularmente em intervalos de 10 anos.

Outro marco importante ocorreu em 1970, quando, em simultâneo com o Recenseamento da População, se realizou também o I Recenseamento da Habitação.

Em Portugal, os últimos Censos foram realizados em 2011.



## PARA QUE SERVEM OS CENSOS?

Através dos Censos é possível obter uma "fotografia" de todos os indivíduos residentes em Portugal e das condições em que habitam.

Os Censos são a única forma atual de contar e caracterizar TODA a população e habitação do país, constituindo por isso um instrumento muito valioso para o planeamento e para a gestão nacional, permitindo decidir quais os investimentos mais importantes a fazer na educação, na economia, na saúde, no desporto, na habitação, nos transportes e vias de comunicação, etc.

Assim, os dados recolhidos pelos Censos sobre a população e a habitação são fundamentais para que o Governo e as Autarquias Locais possam dispor de informação fundamental e indispensável ao cumprimento das suas tarefas. Revestem-se, por isso, do maior interesse para toda a sociedade, pelo que a colaboração de cada um deve ser interpretada como um ato de responsabilidade e civismo.

Os resultados dos Censos são fundamentais para conhecer o presente e preparar melhor o futuro do país.



## QUEM FAZ OS CENSOS?

O Instituto Nacional de Estatística (INE) é o organismo encarregado da preparação, execução, apuramento e divulgação dos dados dos Censos2021.

Dada a complexidade da operação estatística Censos 2021, o INE conta com a colaboração das Autarquias Locais: os municípios responsabilizam-se pela organização, coordenação e controlo das tarefas do recenseamento nas suas áreas respetivas e a execução no terreno cabe às juntas de freguesia.



## COMO SE FAZEM OS CENSOS?

A resposta aos questionários dos Censos 2021 deverá ser realizada através da Internet, que é um processo fácil, rápido e seguro. A recolha de dados é realizada através do preenchimento de um questionário online que contém perguntas sobre o alojamento, o agregado e os indivíduos residentes.

Para responder pela Internet basta aceder a [censos2021.ine.pt](https://censos2021.ine.pt) e utilizar os códigos e a password incluídos numa carta que será entregue pelos recenseadores do INE em cada alojamento.

Como estamos numa situação de pandemia, onde os contatos presenciais devem ser minimizados, pedimos-te que ajudes os teus familiares a responderem pela Internet ou pelo telefone, sempre que possível.

Para as situações em que a resposta pela Internet não for possível, estarão disponíveis outras vias de resposta, nomeadamente o recurso à Junta de Freguesia (através do e-balcão), o autopreenchimento dos questionários em papel ou a resposta por telefone, dirigida essencialmente a grupos da população com maior dificuldade na resposta pela Internet ou impedidos de contacto presencial.



#### PRINCIPAIS DATAS:

- A partir de **5 de abril** serão distribuídas as cartas com os códigos para a resposta aos Censos 2021.
- A resposta aos Censos deve ser dada a partir do dia **19 de abril** e de preferência até ao dia **3 de maio de 2021**.



#### ATIVIDADE 1 – Os Censos

Completa as seguintes frases:

1. Os Censos contam todos os residentes em \_\_\_\_\_.
2. Os Censos realizam-se de \_\_\_ em \_\_\_ anos.
3. Os dados censitários são fundamentais para analisar o P\_\_\_ S\_\_\_ T\_\_\_ e preparar o F\_\_\_ UR\_\_\_ do país.
4. O preenchimento e envio dos questionários dos Censos2021 é feito preferencialmente na \_\_\_NT\_\_\_N\_\_T.

## ATIVIDADE 2 – Sopa de letras



Descobre as seguintes palavras relacionadas com os Censos:

» ECENSOS

» POPULAÇÃO

» HABITAÇÃO

» EDIFÍCIO

» ALOJAMENTO

» INDIVÍDUO

» INTERNET

G	A	H	E	N	O	L	I	A	P	I	A	T	E	L	R	O	R	P	H
E	A	R	H	T	E	T	O	E	I	N	T	E	R	N	E	T	B	P	A
H	L	O	H	S	A	P	J	O	E	D	Ç	E	D	I	F	Í	C	I	O
A	O	S	D	A	I	U	Ç	O	T	I	L	Ã	O	K	J	D	L	A	U
D	J	D	E	F	B	C	I	A	D	V	O	P	A	R	P	O	T	U	P
R	A	S	C	A	R	I	L	P	E	I	G	M	H	A	I	R	O	Ç	J
A	M	T	E	B	H	Ã	T	R	I	D	P	O	P	U	L	A	Ç	Ã	O
P	E	E	N	A	O	A	L	A	E	U	O	L	O	F	G	O	A	M	J
G	N	Ç	S	U	T	Ç	E	B	Ç	O	N	F	U	L	A	Ç	E	O	T
R	T	A	O	L	W	A	O	B	I	Ã	R	L	E	Q	Ç	Q	H	B	A
E	O	F	S	I	G	Í	M	I	O	P	O	F	A	M	I	L	I	A	R
O	A	P	O	Ç	A	L	Ã	H	A	S	O	B	Ç	T	O	F	Ã	E	O



## ATIVIDADE 3 – Jardim ou centro comercial?

*(Tarefa proposta para o 2.º Ciclo)*

O Presidente do Município de VilaCensos pretende construir uma nova infraestrutura num bairro onde foram demolidos alguns prédios velhos (local assinalado na Figura 1 com o ponto de interrogação). Pretende-se que este espaço possa vir a ser utilizado pelas pessoas que moram nessa zona.

O Presidente está indeciso entre construir um jardim ou um centro comercial.



Nota: Se o número de crianças e de idosos for superior a 50% do total da população da área, a opção será construir um jardim; caso contrário, os adultos estarão em maioria e o Município de VilaCensos construirá um centro comercial.

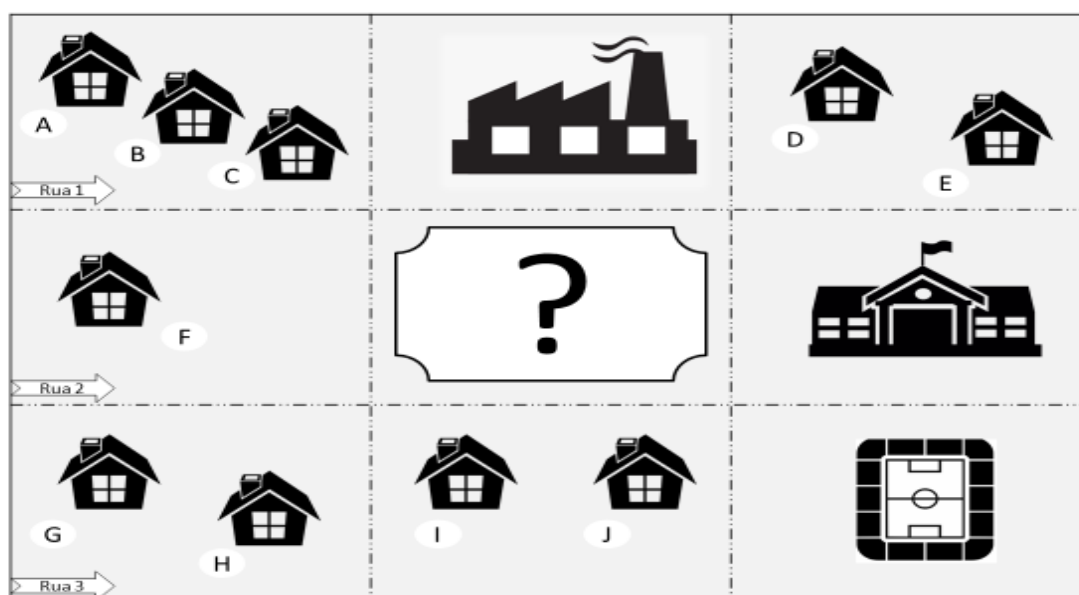


Figura 1 - Localização da infraestrutura a construir (jardim ou centro comercial?)

**Ajuda o Presidente do Município de VilaCensos a tomar a melhor decisão.**

1: Recorrendo à Figura 2, calcula o número de crianças, adultos e idosos que vivem na vizinhança do espaço disponível (casas A a J).

Casas	Número de:		
	Crianças	Adultos	Idosos
Casa A	0	0	2
Casa B	0	1	0
Casa C	3	2	1
Casa D	2	2	1
Casa E	1	2	2
Casa F	3	2	0
Casa G	1	1	0
Casa H	0	1	1
Casa I	1	2	0
Casa J	2	1	1
<b>TOTAL</b>			

Figura 2 - Número de crianças, adultos e idosos que habitam as casas A a J

1.1: O que achas que deve ser construído nesse espaço?

R:

#### ATIVIDADE 4 – PARQUE INFANTIL OU LAR DE 3.<sup>a</sup> IDADE

*(Tarefa proposta para o 3.º Ciclo)*

Foste contratado(a) por um centro de investigação para participar num projeto que ajuda os seus clientes a decidir qual a melhor localização para instalar os serviços pretendidos.

Para apoiar as decisões dos seus clientes, o centro de investigação utiliza os dados dos Censos.

Cliente 1 - O Município de CidadeCensos – que é constituído por 16 quarteirões, numerados de 1 a 16 (Figura 1), pretende construir um Parque infantil e um Lar de 3.<sup>a</sup> idade.

Para ajudar na sua decisão, está disponível um conjunto de dados (Figura 2) da CidadeCensos, por quarteirões, contendo o número de crianças com 15 ou menos anos, de idosos com 65 ou mais anos e o total da população. Naturalmente, a melhor localização para cada um dos serviços (Parque Infantil e Lar de 3.ª Idade) deverá ser na vizinhança do maior número de beneficiários dos serviços.

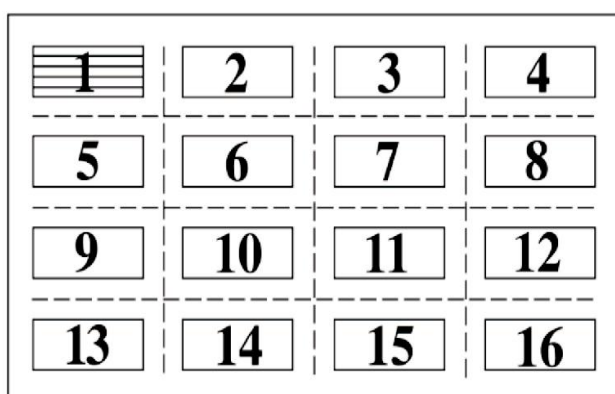


Figura 1 – CidadeCensos com 16 quarteirões

Quarteirão	Crianças	Idosos	Total da população
	com idade igual ou inferior a 15 anos	com 65 ou mais anos	
1	20	1	163
2	120	11	632
3	15	22	169
4	17	76	192
5	75	43	608
6	90	78	568
7	27	5	171
8	20	100	207
9	84	98	522
10	65	220	335
11	150	201	440
12	171	94	470
13	95	145	520
14	5	250	312
15	170	190	450
16	175	79	334
<b>Total</b>			

Figura 2 – Dados de CidadeCensos, por quarteirões

Quais as melhores localizações para estes dois equipamentos?

R:



VAIS TER UM PAPEL  
DECISIVO NESTES  
CENSOS:

INCENTIVAR E  
AJUDAR OS TEUS  
FAMILIARES A  
RESPONDEREM  
PELA INTERNET.

TU TAMBÉM CONTAS!  
O INE CONTA CONTIGO!

**CENSOS**

 **2021**

Onde estão todos.